Map Change Viewer – El Paso County, Texas

How to use the Interactive Viewer

The Federal Emergency Management Agency (FEMA), in coordination with community officials throughout El Paso County, Texas have worked together to update the flood hazard information for the areas within the County. Since 2016, FEMA has been coordinating with community and technical officials, levee owners, State and Federal partners to analyze, assess and define flood prone areas within the County. The results of the study effort were released as preliminary Flood Insurance Rate Maps (FIRM) on July 8, 2020.

Preliminary data is available for review and guidance purposes and cannot be used to rate insurance policies or determine mandatory flood insurance purchase requirements until they have been issued effective. To support community and public review of the revisions, FEMA compiled the historic (October 1982 through December 2019) and preliminary (July 2020) FIRM information in an interactive web map. This tool also includes a change layer allowing users to determine where flood hazards have increased (red) and decreased (green) with a click.

How can I look at the flood hazard information in my area?

An interactive tool is available at: http://bit.ly/EP_ChangeViewer. The tool functions best in Mozilla Firefox, Google Chrome or Apple Safari browsers on any computer. Follow the steps below to review flood changes in your area.

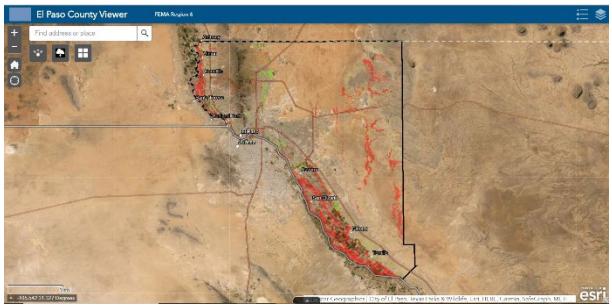

Step 1. To launch the interactive tool, enter http://bit.ly/EP_ChangeViewer into your browser. Users will be greeted with a disclaimer window. Click **OK** . The default view is the Comparison Layer.

Step 2. At the top left-hand corner of the viewer, users can enter a location, address or latitude/longitude point and the viewer will zoom to your location of interest.

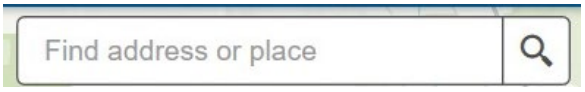

Once the tool identifies the address or location entered by the user, it will load the preliminary flood hazard information. If the address pin (black dot) is in a red or green shaded area, the property address is included in an area where the flood data has been updated/changed.

Step 3. Please take a moment to select the Preliminary data set from the layer list to review your property once more. If the property is located within a teal polygon, the property is located in a high-risk flood hazard area. If the property address is located in a grey shaded area, the flood risk is moderate. The layer list button also offers a chance to review the current Effective Flood Insurance Rate Map (FIRM) data too.

Other features to enhance the user experience include:

In the viewing window on the left, users can zoom in and out using the (+) and (-) buttons available.

To zoom out to see the entire county area, click the HOME button.

To allow the viewer to locate you, click the compass button and make sure your device has location service enabled.

The LEGEND (upper right of viewer) can be opened by clicking on the button shown.

Click the Layer List button (upper right of viewer) to turn on and off the three layers.

Select the best Basemap for viewing the map layers with the Basemap Gallery (upper left of viewer).

FEMA

Visualizador de Cambios de Mapa – Condado de El Paso Texas

Como usar el visualizador interactivo

La Agencia Federal de Manejo de Emergencias (FEMA, por sus siglas en inglés), en coordinación con oficiales en el condado de El Paso, TX, han trabajado juntos para actualizar la información sobre las áreas a riesgo de inundación en el condado. Desde el 2016, FEMA ha coordinado con oficiales de la comunidad y oficiales técnicos, dueños de diques y socios estatales y federales para analizar, evaluar y definir áreas propensas a inundación en el condado. Los resultados preliminares del estudio fueron publicados como Mapas de Riesgo de Inundación Preliminares (FIRM, por sus siglas en inglés) el 8 de julio del 2020.

Los datos preliminares están disponibles con el propósito de proveer orientación y oportunidades para repaso público y no pueden usarse para cotizar pólizas de seguro ni para determinar el requisito de seguro de inundación hasta que se publiquen como mapas efectivos y estos entren en vigor ("effective maps"). Para apoyar la inspección de los cambios por la comunidad y el público, FEMA recopiló datos de los FIRMs históricos (desde octubre del 1982 hasta diciembre del 2019) y datos de los FIRMs preliminares (julio del 2020) y combinó la información en un solo mapa interactivo. Esta herramienta también incluye una capa de cambios que le permite a los usuarios determinar si el riesgo de inundación en su área ha incrementado (rojo) o disminuido (verde) con un solo clic.

¿Cómo puedo ver el riesgo de inundación en mi área?

La herramienta interactiva está disponible en la página web: http://bit.ly/EP_ChangeViewer. La herramienta funciona mejor en una computadora con Mozilla Firefox, Google Chrome o Apple Safari. Siga los pasos a continuación para ver los cambios al riesgo de inundación de su área.

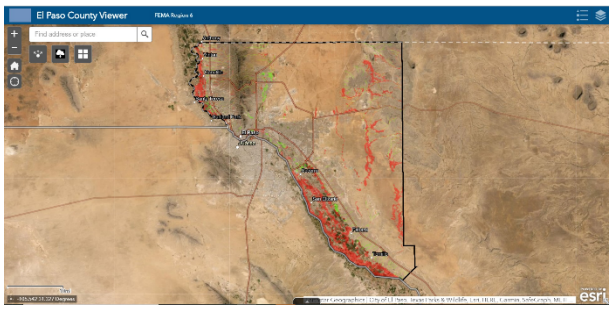

Paso # 1. Para acceder a la herramienta interactiva, escriba http://bit.ly/EP_ChangeViewer en el buscador. Oprima **OK** para indicar que leyó el "disclaimer." La herramienta está programada para mostrar la capa de comparación inmediatamente.

Paso # 2. En la parte izquierda de la herramienta, los usuarios pueden escribir su ubicación, dirección o punto de longitud y latitud, y la herramienta se enfocará en el área de interés.

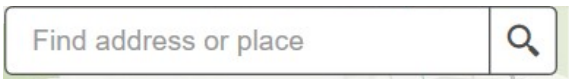

Después de identificar el área de interés, la herramienta mostratrá los datos de riesgo de inundación preliminares. Si el marcador negro está localizado en un área roja o verde, la dirección de la propiedad está incluida en un área donde el riesgo de inundación ha cambiado.

Paso # 3. Por favor tome un momento para seleccionar los datos preliminares de la lista de capas y examine a su propiedad una vez más. Si la propiedad está localizada en el área azul-verdosa, la propiedad está en un área de alto riesgo. Si la propiedad está localizada en un área sombreada gris, está un área de riesgo moderado. La lista de capas también provee la opción de ver la información de los mapas vigentes ("effective Flood Insurance Rate Maps," o "FIRMs").

Otras características para mejorar la experiencia del usuario:

En la ventana a la izquierda, los usuarios pueden usar los botones de (+) y (-) disponibles para enfocarse en el área de interés.

Presione el símbolo de la casa para enfocar la herramienta en el condado entero.

Para permitir que la herramienta busque su ubicación automáticamente, presione el botón del compás y asegúrese de que su dispositivo permita servicios de ubicación.

Este botón le permite al usuario ver y esconder la leyenda (lado superior derecho del visualizador).

Es botón "Layer List" (lado superior derecho del visualizador) le permite al usuario ver y esconder las tres capas disponibles.

El botón "Basemap Gallery" (lado superior izquierdo del visualizador) le permite al usuario seleccionar el mejor mapa base para identificar el área de interés.